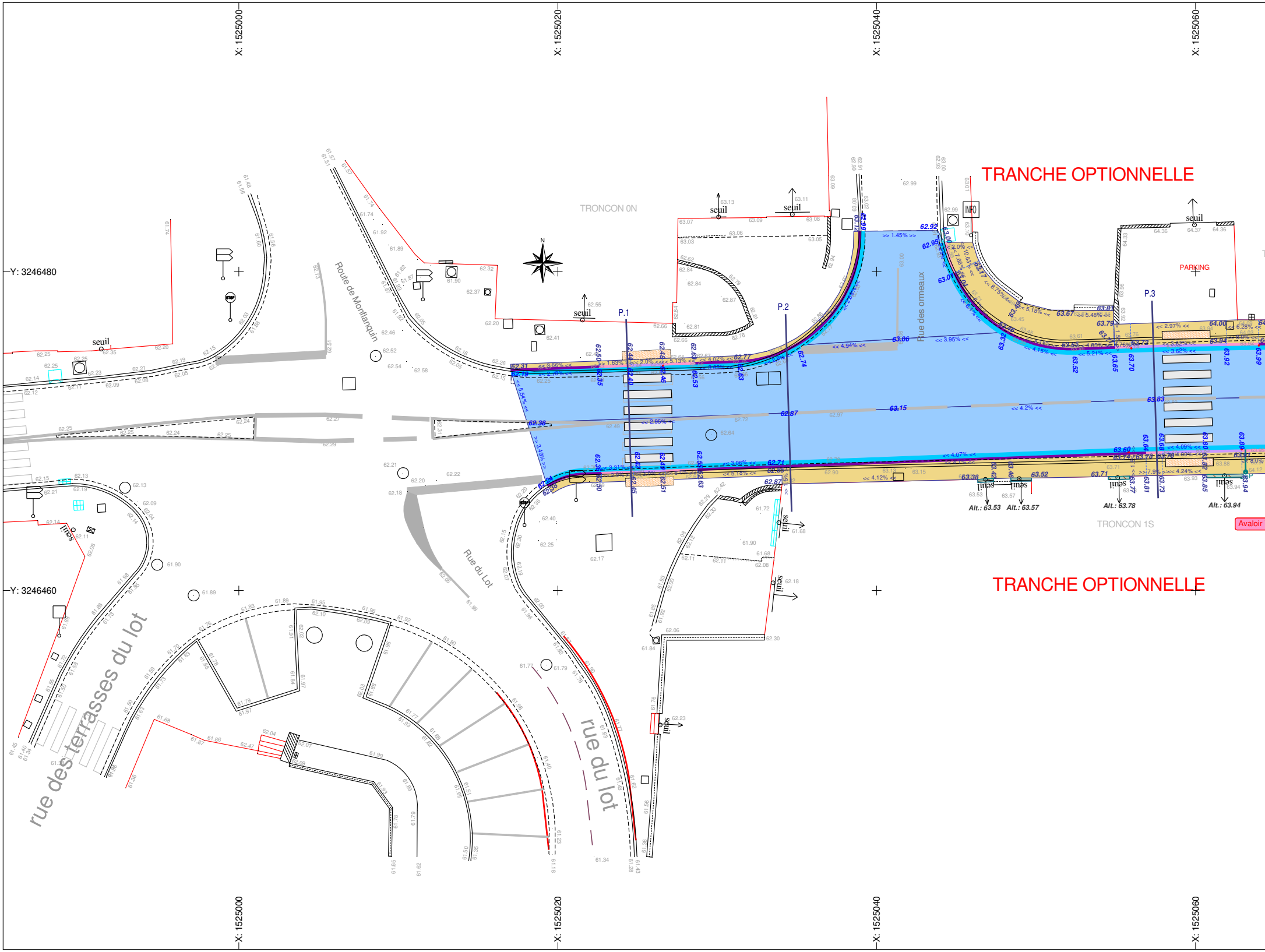
X: 1525000
X: 1525020
X: 1525040
X: 1525060
Y: 3246480
Y: 3246460
TRANCHE OPTIONNELLE
TRONCON 0N
N
Route de Monflanquin
seuil
STOP
P.1
P.2
P.3
Rue des ormeaux
INFO
PARKING
Alt.: 63.53
Alt.: 63.57
Alt.: 63.78
Alt.: 63.94
TRONCON 1S
Avaloir
TRANCHE OPTIONNELLE
Rue du Lot
rue des terrasses du lot
rue du lot

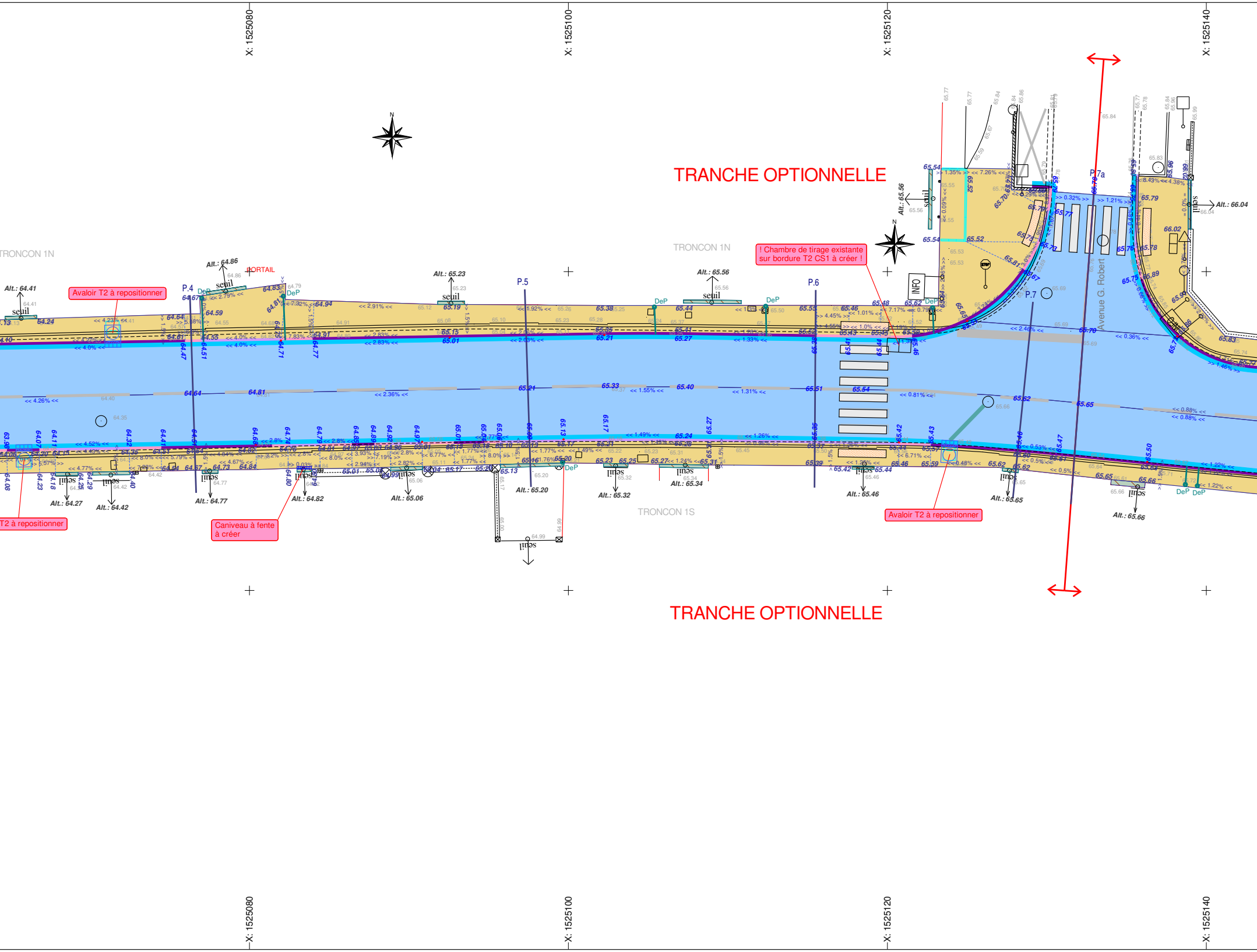
X: 1525080
X: 1525100
X: 1525120
X: 1525140
TRANCHE OPTIONNELLE
TRONCON 1N
TRONCON 1N
Alt.: 64.41
Avaloir T2 à repositionner
Alt.: 64.86
PORTAIL
P.4
Alt.: 65.23
P.5
Alt.: 65.56
P.6
! Chambre de tirage existante sur bordure T2 CS1 à créer !
Alt.: 65.56
INFO
P.7
P.7a
Avenue G. Robert
Alt.: 66.04
seuil
DeP
T2 à repositionner
Alt.: 64.27
Alt.: 64.42
Alt.: 64.77
Caniveau à fente à créer
Alt.: 64.82
Alt.: 65.06
Alt.: 65.20
Alt.: 65.32
Alt.: 65.34
TRONCON 1S
Alt.: 65.46
Avaloir T2 à repositionner
Alt.: 65.65
Alt.: 65.66
TRANCHE OPTIONNELLE

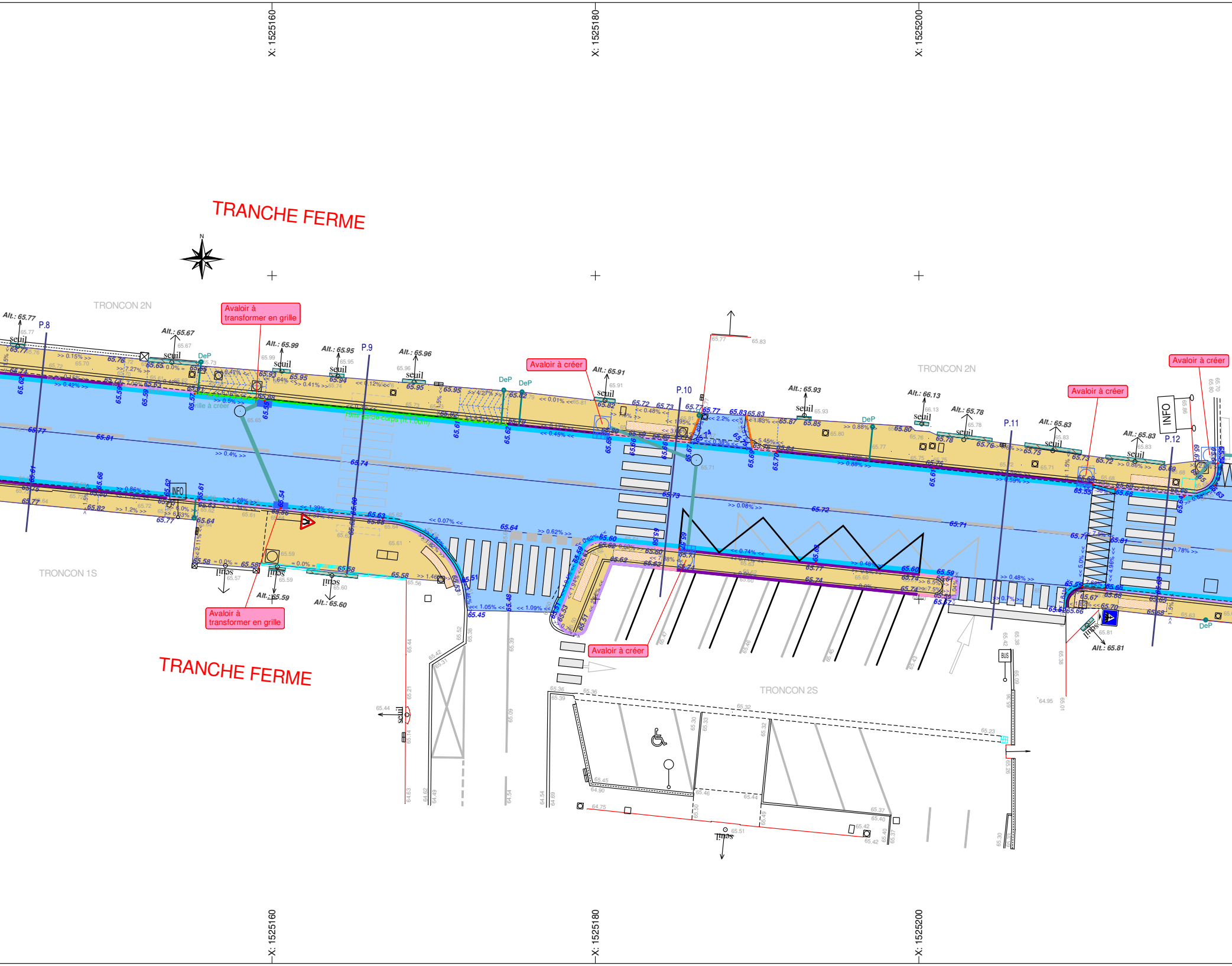
X: 1525160
X: 1525180
X: 1525200
TRANCHE FERME
N
TRONCON 2N
TRONCON 1S
TRONCON 2S
Avaloir à transformer en grille
Avaloir à créer
Avaloir à créer
Avaloir à créer
Avaloir à créer
Avaloir à transformer en grille
P.8
P.9
P.10
P.11
P.12
Alt.: 65.77
Alt.: 65.67
Alt.: 65.99
Alt.: 65.95
Alt.: 65.96
Alt.: 65.91
Alt.: 65.93
Alt.: 66.13
Alt.: 65.78
Alt.: 65.83
Alt.: 65.83
Alt.: 65.59
Alt.: 65.60
Alt.: 65.81
seuil
DeP
INFO
BUS
Grille à créer
TRANCHE FERME
X: 1525160
X: 1525180
X: 1525200

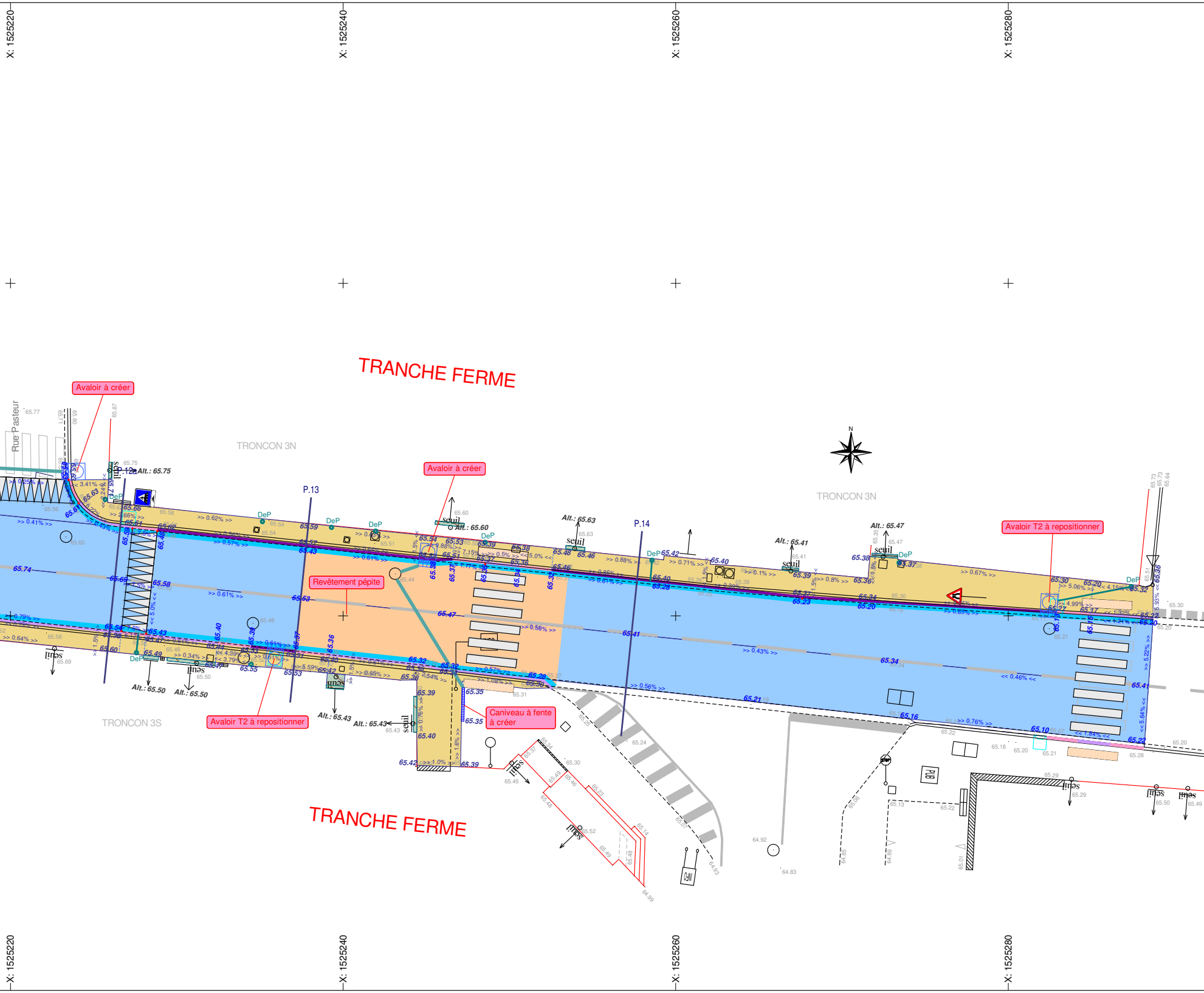
X: 1525220
X: 1525240
X: 1525260
X: 1525280
TRANCHE FERME
Avaloir à créer
Rue Pasteur
TRONCON 3N
P.13
Avaloir à créer
N
TRONCON 3N
P.14
Avaloir T2 à repositionner
Alt.: 65.75
Alt.: 65.60
Alt.: 65.63
Alt.: 65.41
Alt.: 65.47
seuil
DeP
Revêtement pépite
65.74
65.47
65.41
65.34
>> 0.41% >>
>> 0.61% >>
>> 0.58% >>
>> 0.43% >>
<< 0.46% <<
>> 0.56% >>
>> 0.76% >>
Alt.: 65.50
Alt.: 65.50
Alt.: 65.43
Alt.: 65.43
TRONCON 3S
Avaloir T2 à repositionner
Caniveau à fente
à créer
TRANCHE FERME

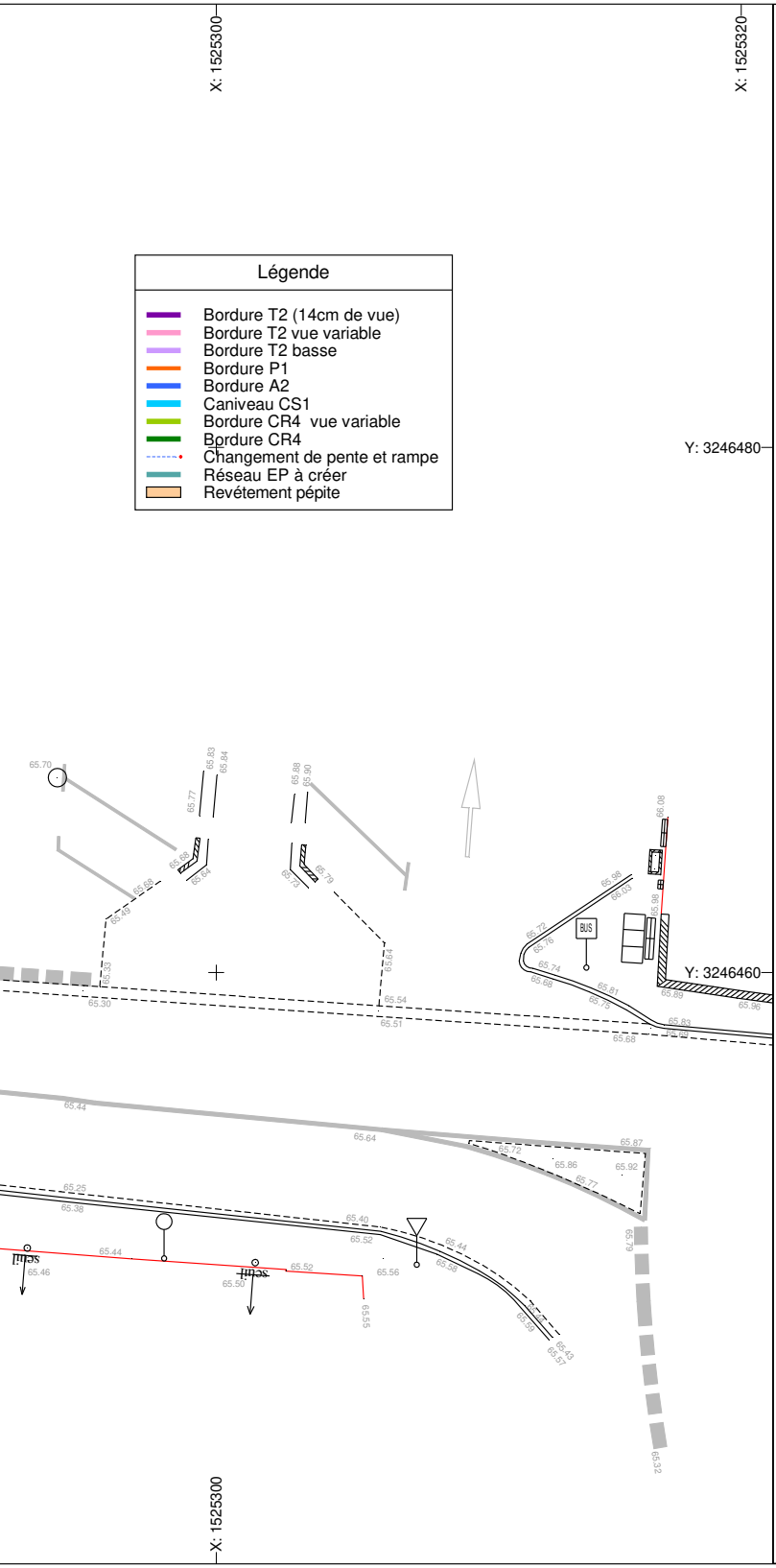
X: 1525300
X: 1525320
Y: 3246480
Y: 3246460
X: 1525300
BUS
65.70
65.83
65.84
65.77
65.98
65.90
65.30
65.54
65.51
65.68
65.89
65.96
65.83
65.44
65.64
65.87
65.72
65.86
65.92
65.77
65.25
65.38
65.40
65.52
65.44
65.46
65.50
65.52
65.56
65.55
65.79
65.59
65.43
65.57
65.32

Légende

—	Bordure T2 (14cm de vue)
—	Bordure T2 vue variable
—	Bordure T2 basse
—	Bordure P1
—	Bordure A2
—	Caniveau CS1
—	Bordure CR4 vue variable
—	Bordure CR4
- - -	Changement de pente et rampe
—	Réseau EP à créer
▭	Revétement pépite

MAITRE D'OUVRAGE	MAÎTRE D'OEUVRE
COMMUNE DE SAINT SYLVESTRE SUR LOT	MARES Ingénieur-conseil, Infrastructures, Bâtiment et Environnement 5 rue Bouaké - 47300 VILLENEUVE sur LOT Tél : 05 53 40 04 00

ENTREPRISE MANDATAIRE

EUROVIA

Eurovia Aquitaine Agen
279. allée Alice Guy
ZA de Beauregard
47 520 LE PASSAGE D'AGEN
Tél:05 53 69 59 59
Fax:05 53 68 06 79

COMMUNE DE SAINT SYLVESTRE SUR LOT

Aménagement de la traversée du bourg

PLAN D'EXECUTION

1/200

REV	DATE	NATURE DE LA MODIFICATION	ETABLI PAR	VERIFIE PAR	APPROUVE PAR
A	***26/10/2023***	***Création du document***	***A.DELLUGAT***		***J.PERSELLO***
B	***06/11/2023***	***Modifs suite aux remarques du MOE***	***A.DELLUGAT***		***J.PERSELLO***
C	***22/11/2023***	***Revêtement pépite déplacé***	***A.DELLUGAT***		***J.PERSELLO***

EMETTEUR	N° AFFAIRE	PHASE	TYPE DE DOCUMENT	LOT, DISCIPLINE	NUMERO	REV
EUROVIA	***JPO 2347320***	***EXE***	PLAN	***VRD***	1	***C***